

„GEOLEX” Usługi Geodezyjne
inż. Jan Stachurski
ul. Dąbrowskiego 4 42- 200 Częstochowa
tel. 34 360 50 08

GK.6642.3.3690.2021
Częstochowa 08.10.2021

Maria Dziura

Z A W I A D O M I E N I E
czynnościach podjętych w celu ustalenia przebiegu granic działek ewidencyjnych,
przyjęcia granic nieruchomości do podziału

Zawiadamiam, że:

w dniu **12.11.2021r.** o godzinie **9:30** w miejscowości **Konieczpol ul. Przedmieście Koniawy na działce 1946** zostaną przeprowadzone czynności w celu ustalenia przebiegu oraz przyjęcia granic nieruchomości do podziału oznaczonej zgodnie z operatem ewidencyjnym prowadzonym przez Starostę Powiatu Częstochowskiego numerem **7098** położonej w obrębie **Konieczpol z działką 1946 obręb Drochlin.**

Podstawy prawne:

§ 37-39 rozporządzenia z dnia 29 marca 2010 r. Ministra Rozwoju Regionalnego i Budownictwa, w sprawie ewidencji gruntów i budynków (tj. Dz. U. z 2019 r. poz. 393)
Rozporządzenie Ministra Rozwoju z dnia 18 sierpnia 2020 roku w sprawie standardów technicznych wykonywania geodezyjnych pomiarów sytuacyjnych i wysokościowych oraz opracowywania i przekazywania wyników tych pomiarów do państwowego zasobu geodezyjnego i kartograficznego
Rozporządzenie z dnia 7 grudnia 2004r. w sprawie sposobu i trybu dokonywania podziałów nieruchomości

POUCZENIE

1. Udział w tych czynnościach leży w interesie podmiotów zawiadomionych.
2. W celu umożliwienia ustalenia tożsamości osoby deklarującej swój udział w czynnościach ustalenia granic osoba ta powinna posiadać dokument umożliwiający na jej identyfikację. Osoba reprezentująca osobę zawiadomioną powinna dodatkowo posiadać pisemne pełnomocnictwo.
3. Nieusprawiedliwione nie wzięcie udziału w czynnościach ustalenia granic nie będzie stanowiło przeszkody do ich przeprowadzenia.

„GEOLEX”
USŁUGI GEODEZYJNE
42-200 Częstochowa, ul. Dąbrowskiego 4

inż. Jan Stachurski
GEODETA UPRAWNIONY
Zaświadczenie nr 8032

„GEOLEX” Usługi Geodezyjne
inż. Jan Stachurski
ul. Dąbrowskiego 4 42- 200 Częstochowa
tel. 34 360 50 08

GK.6642.3.3690.2021
Częstochowa 08.10.2021

Franciszek Dub

Z A W I A D O M I E N I E
czynnościach podjętych w celu ustalenia przebiegu granic działek ewidencyjnych,
przyjęcia granic nieruchomości do podziału

Zawiadamiam, że:

w dniu **12.11.2021r.** o godzinie **9:30** w miejscowości **Konieczpol ul. Przedmieście Koniawy na działce 1946** zostaną przeprowadzone czynności w celu ustalenia przebiegu oraz przyjęcia granic nieruchomości do podziału oznaczonej zgodnie z operatem ewidencyjnym prowadzonym przez Starostę Powiatu Częstochowskiego numerem **7098** położonej w obrębie **Konieczpol z działką 1946 obręb Drochlin.**

Podstawy prawne:

§ 37-39 rozporządzenia z dnia 29 marca 2010 r. Ministra Rozwoju Regionalnego i Budownictwa. w sprawie ewidencji gruntów i budynków (tj.Dz.U. z 2019 r. poz.393)

Rozporządzenie Ministra Rozwoju z dnia 18 sierpnia 2020 roku w sprawie standardów technicznych wykonywania geodezyjnych pomiarów sytuacyjnych i wysokościowych oraz opracowywania i przekazywania wyników tych pomiarów do państwowego zasobu geodezyjnego i kartograficznego

Rozporządzenie z dnia 7 grudnia 2004r. w sprawie sposobu i trybu dokonywania podziałów nieruchomości

POUCZENIE

1.Udział w tych czynnościach leży w interesie podmiotów zawiadomionych.

2.W celu umożliwienia ustalenia tożsamości osoby deklarującej swój udział w czynnościach ustalenia granic osoba ta powinna posiadać dokument umożliwiający na jej identyfikację. Osoba reprezentująca osobę zawiadomioną powinna dodatkowo posiadać pisemne pełnomocnictwo.

3.Nieusprawiedliwione nie wzięcie udziału w czynnościach ustalenia granic nie będzie stanowić przeszkody do ich przeprowadzenia.

„GEOLEX”
USŁUGI GEODEZYJNE
42-200 Częstochowa, ul. Dąbrowskiego 4

inż. Jan Stachurski
GEODETA UPRAWNIONY
Zaśw. nr 8032

„GEOLEX” Usługi Geodezyjne
inż. Jan Stachurski
ul. Dąbrowskiego 4 42- 200 Częstochowa
tel. 34 360 50 08

GK.6642.3.3690.2021
Częstochowa 08.10.2021

Paweł Dub

Z A W I A D O M I E N I E
czynnościach podjętych w celu ustalenia przebiegu granic działek ewidencyjnych,
przyjęcia granic nieruchomości do podziału

Zawiadamiam, że:

w dniu **12.11.2021r.** o godzinie **9:30** w miejscowości **Konieczpol ul. Przedmieście Koniawy na działce 1946** zostaną przeprowadzone czynności w celu ustalenia przebiegu oraz przyjęcia granic nieruchomości do podziału oznaczonej zgodnie z operatem ewidencyjnym prowadzonym przez Starostę Powiatu Częstochowskiego numerem **7098** położonej w obrębie **Konieczpol z działką 1946 obręb Drochlin.**

Podstawy prawne:

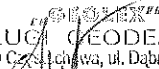
§ 37-39 rozporządzenia z dnia 29 marca 2010 r. Ministra Rozwoju Regionalnego i Budownictwa. w sprawie ewidencji gruntów i budynków (tj.Dz.U. z 2019 r. poz.393)

Rozporządzenie Ministra Rozwoju z dnia 18 sierpnia 2020 roku w sprawie standardów technicznych wykonywania geodezyjnych pomiarów sytuacyjnych i wysokościowych oraz opracowywania i przekazywania wyników tych pomiarów do państwowego zasobu geodezyjnego i kartograficznego

Rozporządzenie z dnia 7 grudnia 2004r. w sprawie sposobu i trybu dokonywania podziałów nieruchomości

POUCZENIE

1. Udział w tych czynnościach leży w interesie podmiotów zawiadomionych.
2. W celu umożliwienia ustalenia tożsamości osoby deklarującej swój udział w czynnościach ustalenia granic osoba ta powinna posiadać dokument umożliwiający na jej identyfikację. Osoba reprezentująca osobę zawiadomioną powinna dodatkowo posiadać pisemne pełnomocnictwo.
3. Nieusprawiedliwione nie wzięcie udziału w czynnościach ustalenia granic nie będzie stanowić przeszkody do ich przeprowadzenia.


USŁUGI GEODEZYJNE
42-200 Częstochowa, ul. Dąbrowskiego 4

inż. Jan Stachurski
GEODEZA UPRAWNIONY
Zaśw. nr 8032

„GEOLEX” Usługi Geodezyjne
inż. Jan Stachurski
ul. Dąbrowskiego 4 42- 200 Częstochowa
tel. 34 360 50 08

GK.6642.3.3690.2021
Częstochowa 08.10.2021

Józef Giermala

Z A W I A D O M I E N I E
czynnościach podjętych w celu ustalenia przebiegu granic działek ewidencyjnych,
przyjęcia granic nieruchomości do podziału

Zawiadamiam, że:

w dniu **12.11.2021r.** o godzinie **9:30** w miejscowości **Konieczpol ul. Przedmieście Koniawy** na działce **1946** zostaną przeprowadzone czynności w celu ustalenia przebiegu oraz przyjęcia granic nieruchomości do podziału oznaczonej zgodnie z operatem ewidencyjnym prowadzonym przez Starostę Powiatu Częstochowskiego numerem **7098** położonej w obrębie **Konieczpol** z działką **1946** obręb **Drochlin**.

Podstawy prawne:

§ 37-39 rozporządzenia z dnia 29 marca 2010 r. Ministra Rozwoju Regionalnego i Budownictwa. w sprawie ewidencji gruntów i budynków (tj.Dz.U. z 2019 r. poz.393)

Rozporządzenie Ministra Rozwoju z dnia 18 sierpnia 2020 roku w sprawie standardów technicznych wykonywania geodezyjnych pomiarów sytuacyjnych i wysokościowych oraz opracowywania i przekazywania wyników tych pomiarów do państwowego zasobu geodezyjnego i kartograficznego

Rozporządzenie z dnia 7 grudnia 2004r. w sprawie sposobu i trybu dokonywania podziałów nieruchomości

POUCZENIE

- 1.Udział w tych czynnościach leży w interesie podmiotów zawiadomionych.
- 2.W celu umożliwienia ustalenia tożsamości osoby deklarującej swój udział w czynnościach ustalenia granic osoba ta powinna posiadać dokument umożliwiający na jej identyfikację. Osoba reprezentująca osobę zawiadomioną powinna dodatkowo posiadać pisemne pełnomocnictwo.
- 3.Nieusprawiedliwione nie wzięcie udziału w czynnościach ustalenia granic nie będzie stanowić przeszkody do ich przeprowadzenia.

GEOLEX®
USŁUGI GEODEZYJNE
42-200 Częstochowa, ul. Dąbrowskiego 4

inż. Jan Stachurski
GEODETA UPRAWNIONY
Zaśw. nr 8032

„GEOLEX” Usługi Geodezyjne
inż. Jan Stachurski
ul. Dąbrowskiego 4 42- 200 Częstochowa
tel. 34 360 50 08

GK.6642.3.3690.2021
Częstochowa 08.10.2021

Agnieszka Hajduk

Z A W I A D O M I E N I E
czynnościach podjętych w celu ustalenia przebiegu granic działek ewidencyjnych,
przyjęcia granic nieruchomości do podziału

Zawiadamiam, że:

w dniu **12.11.2021r.** o godzinie **9:30** w miejscowości **Konieczpol ul. Przedmieście Koniawy na działce 1946** zostaną przeprowadzone czynności w celu ustalenia przebiegu oraz przyjęcia granic nieruchomości do podziału oznaczonej zgodnie z operatem ewidencyjnym prowadzonym przez Starostę Powiatu Częstochowskiego numerem **7098** położonej w obrębie **Konieczpol z działką 1946 obręb Drochlin.**

Podstawy prawne:

§ 37-39 rozporządzenia z dnia 29 marca 2010 r. Ministra Rozwoju Regionalnego i Budownictwa. w sprawie ewidencji gruntów i budynków (tj.Dz.U. z 2019 r. poz.393)

Rozporządzenie Ministra Rozwoju z dnia 18 sierpnia 2020 roku w sprawie standardów technicznych wykonywania geodezyjnych pomiarów sytuacyjnych i wysokościowych oraz opracowywania i przekazywania wyników tych pomiarów do państwowego zasobu geodezyjnego i kartograficznego

Rozporządzenie z dnia 7 grudnia 2004r. w sprawie sposobu i trybu dokonywania podziałów nieruchomości

POUCZENIE

1. Udział w tych czynnościach leży w interesie podmiotów zawiadomionych.
2. W celu umożliwienia ustalenia tożsamości osoby deklarującej swój udział w czynnościach ustalenia granic osoba ta powinna posiadać dokument umożliwiający na jej identyfikację. Osoba reprezentująca osobę zawiadomioną powinna dodatkowo posiadać pisemne pełnomocnictwo.
3. Nieusprawiedliwione nie wzięcie udziału w czynnościach ustalenia granic nie będzie stanowić przeszkody do ich przeprowadzenia.

„GEOLEX”
USŁUGI GEODEZYJNE
42-200 Częstochowa, ul. Dąbrowskiego 4

inż. Jan Stachurski
GEODETA I PRawnIONY
Zaswiadczenie nr 8032

„GEOLEX” Usługi Geodezyjne
inż. Jan Stachurski
ul. Dąbrowskiego 4 42- 200 Częstochowa
tel. 34 360 50 08

GK.6642.3.3690.2021
Częstochowa 08.10.2021

Helena Ilczyk

Z A W I A D O M I E N I E
czynnościach podjętych w celu ustalenia przebiegu granic działek ewidencyjnych,
przyjęcia granic nieruchomości do podziału

Zawiadamiam, że:

w dniu **12.11.2021r.** o godzinie **9:30** w miejscowości **Koniecpoł ul. Przedmieście Koniawy** na działce **1946** zostaną przeprowadzone czynności w celu ustalenia przebiegu oraz przyjęcia granic nieruchomości do podziału oznaczonej zgodnie z operatem ewidencyjnym prowadzonym przez Starostę Powiatu Częstochowskiego numerem **7098** położonej w obrębie **Koniecpoł z działką 1946 obręb Drochlin.**

Podstawy prawne:

§ 37-39 rozporządzenia z dnia 29 marca 2010 r. Ministra Rozwoju Regionalnego i Budownictwa, w sprawie ewidencji gruntów i budynków (tj.Dz.U. z 2019 r. poz.393)

Rozporządzenie Ministra Rozwoju z dnia 18 sierpnia 2020 roku w sprawie standardów technicznych wykonywania geodezyjnych pomiarów sytuacyjnych i wysokościowych oraz opracowywania i przekazywania wyników tych pomiarów do państwowego zasobu geodezyjnego i kartograficznego

Rozporządzenie z dnia 7 grudnia 2004r. w sprawie sposobu i trybu dokonywania podziałów nieruchomości

POUCZENIE

- 1.Udział w tych czynnościach leży w interesie podmiotów zawiadomionych.
- 2.W celu umożliwienia ustalenia tożsamości osoby deklarującej swój udział w czynnościach ustalenia granic osoba ta powinna posiadać dokument umożliwiający na jej identyfikację. Osoba reprezentująca osobę zawiadomioną powinna dodatkowo posiadać pisemne pełnomocnictwo.
- 3.Nieusprawiedliwione nie wzięcie udziału w czynnościach ustalenia granic nie będzie stanowić przeszkody do ich przeprowadzenia.

„GEOLEX”
USŁUGI GEODEZYJNE
42-200 Częstochowa, ul. Dąbrowskiego 4

inż. Jan Stachurski
GEODEZJA UPRAWNIONY
Zaświadczenie nr 8032

„GEOLEX” Usługi Geodezyjne
inż. Jan Stachurski
ul. Dąbrowskiego 4 42- 200 Częstochowa
tel. 34 360 50 08

GK.6642.3.3690.2021
Częstochowa 08.10.2021

Bernard Kaczmarczyk

Z A W I A D O M I E N I E
czynnościach podjętych w celu ustalenia przebiegu granic działek ewidencyjnych,
przyjęcia granic nieruchomości do podziału

Zawiadamiam, że:

w dniu **12.11.2021r.** o godzinie **9:30** w miejscowości **Konieczpol ul. Przedmieście Koniawy na działce 1946** zostaną przeprowadzone czynności w celu ustalenia przebiegu oraz przyjęcia granic nieruchomości do podziału oznaczonej zgodnie z operatem ewidencyjnym prowadzonym przez Starostę Powiatu Częstochowskiego numerem **7098** położonej w obrębie **Konieczpol z działką 1946 obręb Drochlin.**

Podstawy prawne:

§ 37-39 rozporządzenia z dnia 29 marca 2010 r. Ministra Rozwoju Regionalnego i Budownictwa, w sprawie ewidencji gruntów i budynków (tj.Dz.U. z 2019 r. poz.393)

Rozporządzenie Ministra Rozwoju z dnia 18 sierpnia 2020 roku w sprawie standardów technicznych wykonywania geodezyjnych pomiarów sytuacyjnych i wysokościowych oraz opracowywania i przekazywania wyników tych pomiarów do państwowego zasobu geodezyjnego i kartograficznego

Rozporządzenie z dnia 7 grudnia 2004r. w sprawie sposobu i trybu dokonywania podziałów nieruchomości

POUCZENIE

- 1.Udział w tych czynnościach leży w interesie podmiotów zawiadomionych.
- 2.W celu umożliwienia ustalenia tożsamości osoby deklarującej swój udział w czynnościach ustalenia granic osoba ta powinna posiadać dokument umożliwiający na jej identyfikację. Osoba reprezentująca osobę zawiadomioną powinna dodatkowo posiadać pisemne pełnomocnictwo.
- 3.Nieusprawiedliwione nie wzięcie udziału w czynnościach ustalenia granic nie będzie stanowić przeszkody do ich przeprowadzenia.

„GEOLEX”
USŁUGI GEODEZYJNE
42-200 Częstochowa ul. Dąbrowskiego 4

inż. Jan Stachurski
GEODETA UPRAWNIONY
Zaśw. nr 8032

„GEOLEX” Usługi Geodezyjne
inż. Jan Stachurski
ul. Dąbrowskiego 4 42- 200 Częstochowa
tel. 34 360 50 08

GK.6642.3.3690.2021
Częstochowa 08.10.2021

Czesław Kępski

Z A W I A D O M I E N I E
czynnościach podjętych w celu ustalenia przebiegu granic działek ewidencyjnych,
przyjęcia granic nieruchomości do podziału

Zawiadamiam, że:

w dniu **12.11.2021r.** o godzinie **9:30** w miejscowości **Koniecpol ul. Przedmieście Koniawy na działce 1946** zostaną przeprowadzone czynności w celu ustalenia przebiegu oraz przyjęcia granic nieruchomości do podziału oznaczonej zgodnie z operatem ewidencyjnym prowadzonym przez Starostę Powiatu Częstochowskiego numerem **7098** położonej w obrębie **Koniecpol z działką 1946 obręb Drochlin.**

Podstawy prawne:

§ 37-39 rozporządzenia z dnia 29 marca 2010 r. Ministra Rozwoju Regionalnego i Budownictwa. w sprawie ewidencji gruntów i budynków (tj.Dz.U. z 2019 r. poz.393)
Rozporządzenie Ministra Rozwoju z dnia 18 sierpnia 2020 roku w sprawie standardów technicznych wykonywania geodezyjnych pomiarów sytuacyjnych i wysokościowych oraz opracowywania i przekazywania wyników tych pomiarów do państwowego zasobu geodezyjnego i kartograficznego
Rozporządzenie z dnia 7 grudnia 2004r. w sprawie sposobu i trybu dokonywania podziałów nieruchomości

POUCZENIE

- 1.Udział w tych czynnościach leży w interesie podmiotów zawiadomionych.
- 2.W celu umożliwienia ustalenia tożsamości osoby deklarującej swój udział w czynnościach ustalenia granic osoba ta powinna posiadać dokument umożliwiający na jej identyfikację. Osoba reprezentująca osobę zawiadomioną powinna dodatkowo posiadać pisemne pełnomocnictwo.
- 3.Nieusprawiedliwione nie wzięcie udziału w czynnościach ustalenia granic nie będzie stanowić przeszkody do ich przeprowadzenia.

„GEOLEX”
USŁUGI GEODEZYJNE
42-200 Częstochowa, ul. Dąbrowskiego 4
inż. Jan Stachurski
GŁOŚNIWY UPRAWNIENIY
Zaśw. nr 3032

„GEOLEX” Usługi Geodezyjne
inż. Jan Stachurski
ul. Dąbrowskiego 4 42- 200 Częstochowa
tel. 34 360 50 08

GK.6642.3.3690.2021
Częstochowa 08.10.2021

Jan Kępski

Z A W I A D O M I E N I E
czynnościach podjętych w celu ustalenia przebiegu granic działek ewidencyjnych,
przyjęcia granic nieruchomości do podziału

Zawiadamiam, że:

w dniu **12.11.2021r.** o godzinie **9:30** w miejscowości **Konieczpol ul. Przedmieście Koniawy na działce 1946** zostaną przeprowadzone czynności w celu ustalenia przebiegu oraz przyjęcia granic nieruchomości do podziału oznaczonej zgodnie z operatem ewidencyjnym prowadzonym przez Starostę Powiatu Częstochowskiego numerem **7098** położonej w obrębie **Konieczpol z działką 1946 obręb Drochlin.**

Podstawy prawne:

§ 37-39 rozporządzenia z dnia 29 marca 2010 r. Ministra Rozwoju Regionalnego i Budownictwa. w sprawie ewidencji gruntów i budynków (tj.Dz.U. z 2019 r. poz.393)
Rozporządzenie Ministra Rozwoju z dnia 18 sierpnia 2020 roku w sprawie standardów technicznych wykonywania geodezyjnych pomiarów sytuacyjnych i wysokościowych oraz opracowywania i przekazywania wyników tych pomiarów do państwowego zasobu geodezyjnego i kartograficznego
Rozporządzenie z dnia 7 grudnia 2004r. w sprawie sposobu i trybu dokonywania podziałów nieruchomości

POUCZENIE

- 1.Udział w tych czynnościach leży w interesie podmiotów zawiadomionych.
- 2.W celu umożliwienia ustalenia tożsamości osoby deklarującej swój udział w czynnościach ustalenia granic osoba ta powinna posiadać dokument umożliwiający na jej identyfikację. Osoba reprezentująca osobę zawiadomioną powinna dodatkowo posiadać pisemne pełnomocnictwo.
- 3.Nieusprawiedliwione nie wzięcie udziału w czynnościach ustalenia granic nie będzie stanowić przeszkody do ich przeprowadzenia.

„GEOLEX”
USŁUGI GEODEZYJNE
42-200 Częstochowa/ul. Dąbrowskiego 4

inż. Jan Stachurski
GEODEZA UPRAWNIONY
Zaśw. nr 8032

„GEOLEX” Usługi Geodezyjne
inż. Jan Stachurski
ul. Dąbrowskiego 4 42- 200 Częstochowa
tel. 34 360 50 08

GK.6642.3.3690.2021
Częstochowa 08.10.2021

Leon Kępski

Z A W I A D O M I E N I E
czynnościach podjętych w celu ustalenia przebiegu granic działek ewidencyjnych,
przyjęcia granic nieruchomości do podziału

Zawiadamiam, że:

w dniu **12.11.2021r.** o godzinie **9:30** w miejscowości **Koniecpol ul. Przedmieście Koniawy na działce 1946** zostaną przeprowadzone czynności w celu ustalenia przebiegu oraz przyjęcia granic nieruchomości do podziału oznaczonej zgodnie z operatem ewidencyjnym prowadzonym przez Starostę Powiatu Częstochowskiego numerem **7098** położonej w obrębie **Koniecpol z działką 1946 obręb Drochlin.**

Podstawy prawne:

§ 37-39 rozporządzenia z dnia 29 marca 2010 r. Ministra Rozwoju Regionalnego i Budownictwa. w sprawie ewidencji gruntów i budynków (tj.Dz.U. z 2019 r. poz.393)
Rozporządzenie Ministra Rozwoju z dnia 18 sierpnia 2020 roku w sprawie standardów technicznych wykonywania geodezyjnych pomiarów sytuacyjnych i wysokościowych oraz opracowywania i przekazywania wyników tych pomiarów do państwowego zasobu geodezyjnego i kartograficznego
Rozporządzenie z dnia 7 grudnia 2004r. w sprawie sposobu i trybu dokonywania podziałów nieruchomości

POUCZENIE

- 1.Udział w tych czynnościach leży w interesie podmiotów zawiadomionych.
- 2.W celu umożliwienia ustalenia tożsamości osoby deklarującej swój udział w czynnościach ustalenia granic osoba ta powinna posiadać dokument umożliwiający na jej identyfikację. Osoba reprezentująca osobę zawiadomioną powinna dodatkowo posiadać pisemne pełnomocnictwo.
- 3.Nieusprawiedliwione nie wzięcie udziału w czynnościach ustalenia granic nie będzie stanowić przeszkody do ich przeprowadzenia.

„GEOLEX”
USŁUGI GEODEZYJNE
42-200 Częstochowa ul. Dąbrowskiego 4

inż. Jan Stachurski
GEODETA UPRAWNIONY
Zaśw. nr 0032

„GEOLEX” Usługi Geodezyjne
inż. Jan Stachurski
ul. Dąbrowskiego 4 42- 200 Częstochowa
tel. 34 360 50 08

GK.6642.3.3690.2021
Częstochowa 08.10.2021

Michał Kępski

Z A W I A D O M I E N I E
czynnościach podjętych w celu ustalenia przebiegu granic działek ewidencyjnych,
przyjęcia granic nieruchomości do podziału

Zawiadamiam, że:

w dniu **12.11.2021r.** o godzinie **9:30** w miejscowości **Konieczpol ul. Przedmieście Koniawy na działce 1946** zostaną przeprowadzone czynności w celu ustalenia przebiegu oraz przyjęcia granic nieruchomości do podziału oznaczonej zgodnie z operatem ewidencyjnym prowadzonym przez Starostę Powiatu Częstochowskiego numerem **7098** położonej w obrębie **Konieczpol z działką 1946 obręb Drochlin.**

Podstawy prawne:

§ 37-39 rozporządzenia z dnia 29 marca 2010 r. Ministra Rozwoju Regionalnego i Budownictwa. w sprawie ewidencji gruntów i budynków (tj.Dz.U. z 2019 r. poz.393)
Rozporządzenie Ministra Rozwoju z dnia 18 sierpnia 2020 roku w sprawie standardów technicznych wykonywania geodezyjnych pomiarów sytuacyjnych i wysokościowych oraz opracowywania i przekazywania wyników tych pomiarów do państwowego zasobu geodezyjnego i kartograficznego
Rozporządzenie z dnia 7 grudnia 2004r. w sprawie sposobu i trybu dokonywania podziałów nieruchomości

POUCZENIE

- 1.Udział w tych czynnościach leży w interesie podmiotów zawiadomionych.
- 2.W celu umożliwienia ustalenia tożsamości osoby deklarującej swój udział w czynnościach ustalenia granic osoba ta powinna posiadać dokument umożliwiający na jej identyfikację. Osoba reprezentująca osobę zawiadomioną powinna dodatkowo posiadać pisemne pełnomocnictwo.
- 3.Nieusprawiedliwione nie wzięcie udziału w czynnościach ustalenia granic nie będzie stanowić przeszkody do ich przeprowadzenia.

GEOLEX
USŁUGI GEODEZYJNE
42-200 Częstochowa ul. Dąbrowskiego 4

inż. Jan Stachurski
GEODETA DOKONANY
Zaświadczenie nr 0002

„GEOLEX” Usługi Geodezyjne
inż. Jan Stachurski
ul. Dąbrowskiego 4 42- 200 Częstochowa
tel. 34 360 50 08

GK.6642.3.3690.2021
Częstochowa 08.10.2021

Florian Kłosowicz

Z A W I A D O M I E N I E
czynnościach podjętych w celu ustalenia przebiegu granic działek ewidencyjnych,
przyjęcia granic nieruchomości do podziału

Zawiadamiam, że:

w dniu **12.11.2021r.** o godzinie **9:30** w miejscowości **Konieczpol ul. Przedmieście Koniawy na działce 1946** zostaną przeprowadzone czynności w celu ustalenia przebiegu oraz przyjęcia granic nieruchomości do podziału oznaczonej zgodnie z operatem ewidencyjnym prowadzonym przez Starostę Powiatu Częstochowskiego numerem **7098** położonej w obrębie **Konieczpol z działką 1946 obręb Drochlin.**

Podstawy prawne:

§ 37-39 rozporządzenia z dnia 29 marca 2010 r. Ministra Rozwoju Regionalnego i Budownictwa, w sprawie ewidencji gruntów i budynków (tj.Dz.U. z 2019 r. poz.393)

Rozporządzenie Ministra Rozwoju z dnia 18 sierpnia 2020 roku w sprawie standardów technicznych wykonywania geodezyjnych pomiarów sytuacyjnych i wysokościowych oraz opracowywania i przekazywania wyników tych pomiarów do państwowego zasobu geodezyjnego i kartograficznego

Rozporządzenie z dnia 7 grudnia 2004r. w sprawie sposobu i trybu dokonywania podziałów nieruchomości

POUCZENIE

- 1.Udział w tych czynnościach leży w interesie podmiotów zawiadomionych.
- 2.W celu umożliwienia ustalenia tożsamości osoby deklarującej swój udział w czynnościach ustalenia granic osoba ta powinna posiadać dokument umożliwiający na jej identyfikację. Osoba reprezentująca osobę zawiadomioną powinna dodatkowo posiadać pisemne pełnomocnictwo.
- 3.Nieusprawiedliwione nie wzięcie udziału w czynnościach ustalenia granic nie będzie stanowić przeszkody do ich przeprowadzenia.

„GEOLEX”
USŁUGI GEODEZYJNE
42-200 Częstochowa, ul. Dąbrowskiego 4

inż. Jan Stachurski
GŁOŚNIŁ W KRAJOWYM
REGISTRZE SĄDOWYM

„GEOLEX” Usługi Geodezyjne
inż. Jan Stachurski
ul. Dąbrowskiego 4 42- 200 Częstochowa
tel. 34 360 50 08

GK.6642.3.3690.2021
Częstochowa 08.10.2021

Marianna Kłosowicz

Z A W I A D O M I E N I E
czynnościach podjętych w celu ustalenia przebiegu granic działek ewidencyjnych,
przyjęcia granic nieruchomości do podziału

Zawiadamiam, że:

w dniu **12.11.2021r.** o godzinie **9:30** w miejscowości **Konieczpol ul. Przedmieście Koniawy na działce 1946** zostaną przeprowadzone czynności w celu ustalenia przebiegu oraz przyjęcia granic nieruchomości do podziału oznaczonej zgodnie z operatem ewidencyjnym prowadzonym przez Starostę Powiatu Częstochowskiego numerem **7098** położonej w obrębie **Konieczpol z działką 1946 obręb Drochlin.**

Podstawy prawne:

§ 37-39 rozporządzenia z dnia 29 marca 2010 r. Ministra Rozwoju Regionalnego i Budownictwa. w sprawie ewidencji gruntów i budynków (tj.Dz.U. z 2019 r. poz.393)

Rozporządzenie Ministra Rozwoju z dnia 18 sierpnia 2020 roku w sprawie standardów technicznych wykonywania geodezyjnych pomiarów sytuacyjnych i wysokościowych oraz opracowywania i przekazywania wyników tych pomiarów do państwowego zasobu geodezyjnego i kartograficznego

Rozporządzenie z dnia 7 grudnia 2004r. w sprawie sposobu i trybu dokonywania podziałów nieruchomości

POUCZENIE

1.Udział w tych czynnościach leży w interesie podmiotów zawiadomionych.

2.W celu umożliwienia ustalenia tożsamości osoby deklarującej swój udział w czynnościach ustalenia granic osoba ta powinna posiadać dokument umożliwiający na jej identyfikację. Osoba reprezentująca osobę zawiadomioną powinna dodatkowo posiadać pisemne pełnomocnictwo.

3.Nieusprawiedliwione nie wzięcie udziału w czynnościach ustalenia granic nie będzie stanowić przeszkody do ich przeprowadzenia.

„GEOLEX”
USŁUGI GEODEZYJNE
42-200 Częstochowa, ul. Dąbrowskiego 4

inż. Jan Stachurski
CZŁONKOWI PRACOWNICY
Ewidencja WZCZCZ

„GEOLEX” Usługi Geodezyjne
inż. Jan Stachurski
ul. Dąbrowskiego 4 42- 200 Częstochowa
tel. 34 360 50 08

GK.6642.3.3690.2021
Częstochowa 08.10.2021

Norbert Kłosowicz

Z A W I A D O M I E N I E
czynnościach podjętych w celu ustalenia przebiegu granic działek ewidencyjnych,
przyjęcia granic nieruchomości do podziału

Zawiadamiam, że:

w dniu **12.11.2021r.** o godzinie **9:30** w miejscowości **Konieczpol ul. Przedmieście Koniawy na działce 1946** zostaną przeprowadzone czynności w celu ustalenia przebiegu oraz przyjęcia granic nieruchomości do podziału oznaczonej zgodnie z operatem ewidencyjnym prowadzonym przez Starostę Powiatu Częstochowskiego numerem **7098** położonej w obrębie **Konieczpol z działką 1946 obręb Drochlin.**

Podstawy prawne:

§ 37-39 rozporządzenia z dnia 29 marca 2010 r. Ministra Rozwoju Regionalnego i Budownictwa. w sprawie ewidencji gruntów i budynków (tj.Dz.U. z 2019 r. poz.393)

Rozporządzenie Ministra Rozwoju z dnia 18 sierpnia 2020 roku w sprawie standardów technicznych wykonywania geodezyjnych pomiarów sytuacyjnych i wysokościowych oraz opracowywania i przekazywania wyników tych pomiarów do państwowego zasobu geodezyjnego i kartograficznego

Rozporządzenie z dnia 7 grudnia 2004r. w sprawie sposobu i trybu dokonywania podziałów nieruchomości

POUCZENIE

1.Udział w tych czynnościach leży w interesie podmiotów zawiadomionych.

2.W celu umożliwienia ustalenia tożsamości osoby deklarującej swój udział w czynnościach ustalenia granic osoba ta powinna posiadać dokument umożliwiający na jej identyfikację. Osoba reprezentująca osobę zawiadomioną powinna dodatkowo posiadać pisemne pełnomocnictwo.

3.Nieusprawiedliwione nie wzięcie udziału w czynnościach ustalenia granic nie będzie stanowić przeszkody do ich przeprowadzenia.

„GEOLEX”
USŁUGI GEODEZYJNE
42-200 Częstochowa, ul. Dąbrowskiego 4
inż. Jan Stachurski
CELOSTY POKRYTY
2021.11.08

„GEOLEX” Usługi Geodezyjne
inż. Jan Stachurski
ul. Dąbrowskiego 4 42- 200 Częstochowa
tel. 34 360 50 08

GK.6642.3.3690.2021
Częstochowa 08.10.2021

Władysław Matysek

Z A W I A D O M I E N I E
czynnościach podjętych w celu ustalenia przebiegu granic działek ewidencyjnych,
przyjęcia granic nieruchomości do podziału

Zawiadamiam, że:

w dniu **12.11.2021r.** o godzinie **9:30** w miejscowości **Konieczpol ul. Przedmieście Koniawy na działce 1946** zostaną przeprowadzone czynności w celu ustalenia przebiegu oraz przyjęcia granic nieruchomości do podziału oznaczonej zgodnie z operatem ewidencyjnym prowadzonym przez Starostę Powiatu Częstochowskiego numerem **7098** położonej w obrębie **Konieczpol z działką 1946 obręb Drochlin.**

Podstawy prawne:

§ 37-39 rozporządzenia z dnia 29 marca 2010 r. Ministra Rozwoju Regionalnego i Budownictwa. w sprawie ewidencji gruntów i budynków (tj.Dz.U. z 2019 r. poz.393)

Rozporządzenie Ministra Rozwoju z dnia 18 sierpnia 2020 roku w sprawie standardów technicznych wykonywania geodezyjnych pomiarów sytuacyjnych i wysokościowych oraz opracowywania i przekazywania wyników tych pomiarów do państwowego zasobu geodezyjnego i kartograficznego

Rozporządzenie z dnia 7 grudnia 2004r. w sprawie sposobu i trybu dokonywania podziałów nieruchomości

POUCZENIE

- 1.Udział w tych czynnościach leży w interesie podmiotów zawiadomionych.
- 2.W celu umożliwienia ustalenia tożsamości osoby deklarującej swój udział w czynnościach ustalenia granic osoba ta powinna posiadać dokument umożliwiający na jej identyfikację. Osoba reprezentująca osobę zawiadomioną powinna dodatkowo posiadać pisemne pełnomocnictwo.
- 3.Nieusprawiedliwione nie wzięcie udziału w czynnościach ustalenia granic nie będzie stanowić przeszkody do ich przeprowadzenia.

„GEOLEX”
USŁUGI GEODEZYJNE
42-200 Częstochowa/ul. Dąbrowskiego 4

inż. Jan Stachurski
Członek Izby Inżynierów Geod. i Kart. w Częstochowie
2021.10.08

„GEOLEX” Usługi Geodezyjne
inż. Jan Stachurski
ul. Dąbrowskiego 4 42- 200 Częstochowa
tel. 34 360 50 08

GK.6642.3.3690.2021
Częstochowa 08.10.2021

Maria Mist

Z A W I A D O M I E N I E
czynnościach podjętych w celu ustalenia przebiegu granic działek ewidencyjnych,
przyjęcia granic nieruchomości do podziału

Zawiadamiam, że:

w dniu **12.11.2021r.** o godzinie **9:30** w miejscowości **Konieczpol ul. Przedmieście Koniawy na działce 1946** zostaną przeprowadzone czynności w celu ustalenia przebiegu oraz przyjęcia granic nieruchomości do podziału oznaczonej zgodnie z operatem ewidencyjnym prowadzonym przez Starostę Powiatu Częstochowskiego numerem **7098** położonej w obrębie **Konieczpol z działką 1946 obręb Drochlin.**

Podstawy prawne:

§ 37-39 rozporządzenia z dnia 29 marca 2010 r. Ministra Rozwoju Regionalnego i Budownictwa. w sprawie ewidencji gruntów i budynków (tj.Dz.U. z 2019 r. poz.393)
Rozporządzenie Ministra Rozwoju z dnia 18 sierpnia 2020 roku w sprawie standardów technicznych wykonywania geodezyjnych pomiarów sytuacyjnych i wysokościowych oraz opracowywania i przekazywania wyników tych pomiarów do państwowego zasobu geodezyjnego i kartograficznego
Rozporządzenie z dnia 7 grudnia 2004r. w sprawie sposobu i trybu dokonywania podziałów nieruchomości

POUCZENIE

- 1.Udział w tych czynnościach leży w interesie podmiotów zawiadomionych.
- 2.W celu umożliwienia ustalenia tożsamości osoby deklarującej swój udział w czynnościach ustalenia granic osoba ta powinna posiadać dokument umożliwiający na jej identyfikację. Osoba reprezentująca osobę zawiadomioną powinna dodatkowo posiadać pisemne pełnomocnictwo.
- 3.Nieusprawiedliwione nie wzięcie udziału w czynnościach ustalenia granic nie będzie stanowić przeszkody do ich przeprowadzenia.

„GEOLEX”
USŁUGI GEODEZYJNE
42-200 Częstochowa ul. Dąbrowskiego 4
inż. Jan Stachurski
GEODETA WYKONAWCZY
Zaśw. nr 8032

„GEOLEX” Usługi Geodezyjne
inż. Jan Stachurski
ul. Dąbrowskiego 4 42- 200 Częstochowa
tel. 34 360 50 08

GK.6642.3.3690.2021
Częstochowa 08.10.2021

Władysław Mist

Z A W I A D O M I E N I E
czynnościach podjętych w celu ustalenia przebiegu granic działek ewidencyjnych,
przyjęcia granic nieruchomości do podziału

Zawiadamiam, że:

w dniu **12.11.2021r.** o godzinie **9:30** w miejscowości **Konieczpol ul. Przedmieście Koniawy na działce 1946** zostaną przeprowadzone czynności w celu ustalenia przebiegu oraz przyjęcia granic nieruchomości do podziału oznaczonej zgodnie z operatem ewidencyjnym prowadzonym przez Starostę Powiatu Częstochowskiego numerem **7098** położonej w obrębie **Konieczpol z działką 1946 obręb Drochlin.**

Podstawy prawne:

§ 37-39 rozporządzenia z dnia 29 marca 2010 r. Ministra Rozwoju Regionalnego i Budownictwa. w sprawie ewidencji gruntów i budynków (tj.Dz.U. z 2019 r. poz.393)
Rozporządzenie Ministra Rozwoju z dnia 18 sierpnia 2020 roku w sprawie standardów technicznych wykonywania geodezyjnych pomiarów sytuacyjnych i wysokościowych oraz opracowywania i przekazywania wyników tych pomiarów do państwowego zasobu geodezyjnego i kartograficznego
Rozporządzenie z dnia 7 grudnia 2004r. w sprawie sposobu i trybu dokonywania podziałów nieruchomości

POUCZENIE

1. Udział w tych czynnościach leży w interesie podmiotów zawiadomionych.
2. W celu umożliwienia ustalenia tożsamości osoby deklarującej swój udział w czynnościach ustalenia granic osoba ta powinna posiadać dokument umożliwiający na jej identyfikację. Osoba reprezentująca osobę zawiadomioną powinna dodatkowo posiadać pisemne pełnomocnictwo.
3. Nieusprawiedliwione nie wzięcie udziału w czynnościach ustalenia granic nie będzie stanowić przeszkody do ich przeprowadzenia.

„GEOLEX”
USŁUGI GEODEZYJNE
42-200 Częstochowa, ul. Dąbrowskiego 4

inż. Jan Stachurski
GEODEZJA W PRAWNIONY
Zaświadczenie nr 8032

„GEOLEX” Usługi Geodezyjne
inż. Jan Stachurski
ul. Dąbrowskiego 4 42- 200 Częstochowa
tel. 34 360 50 08

GK.6642.3.3690.2021
Częstochowa 08.10.2021

Katarzyna Nędza

Z A W I A D O M I E N I E
czynnościach podjętych w celu ustalenia przebiegu granic działek ewidencyjnych,
przyjęcia granic nieruchomości do podziału

Zawiadamiam, że:

w dniu 12.11.2021r. o godzinie 9:30 w miejscowości Koniecpol ul. Przedmieście Koniawy na działce 1946 zostaną przeprowadzone czynności w celu ustalenia przebiegu oraz przyjęcia granic nieruchomości do podziału oznaczonej zgodnie z operatem ewidencyjnym prowadzonym przez Starostę Powiatu Częstochowskiego numerem 7098 położonej w obrębie Koniecpol z działką 1946 obręb Drochlin.

Podstawy prawne:

§ 37-39 rozporządzenia z dnia 29 marca 2010 r. Ministra Rozwoju Regionalnego i Budownictwa. w sprawie ewidencji gruntów i budynków (tj.Dz.U. z 2019 r. poz.393)

Rozporządzenie Ministra Rozwoju z dnia 18 sierpnia 2020 roku w sprawie standardów technicznych wykonywania geodezyjnych pomiarów sytuacyjnych i wysokościowych oraz opracowywania i przekazywania wyników tych pomiarów do państwowego zasobu geodezyjnego i kartograficznego

Rozporządzenie z dnia 7 grudnia 2004r. w sprawie sposobu i trybu dokonywania podziałów nieruchomości

POUCZENIE

1.Udział w tych czynnościach leży w interesie podmiotów zawiadomionych.

2.W celu umożliwienia ustalenia tożsamości osoby deklarującej swój udział w czynnościach ustalenia granic osoba ta powinna posiadać dokument umożliwiający na jej identyfikację. Osoba reprezentująca osobę zawiadomioną powinna dodatkowo posiadać pisemne pełnomocnictwo.

3.Nieusprawiedliwione nie wzięcie udziału w czynnościach ustalenia granic nie będzie stanowiło przeszkody do ich przeprowadzenia.

„GEOLEX”
USŁUGI GEODEZYJNE
42-200 Częstochowa, ul. Dąbrowskiego 4

inż. Jan Stachurski
GEODETA UPRAWNIONY
Lp. 506/19 nr 0002

„GEOLEX” Usługi Geodezyjne
inż. Jan Stachurski
ul. Dąbrowskiego 4 42- 200 Częstochowa
tel. 34 360 50 08

GK.6642.3.3690.2021
Częstochowa 08.10.2021

Józef Palka

Z A W I A D O M I E N I E
czynnościach podjętych w celu ustalenia przebiegu granic działek ewidencyjnych,
przyjęcia granic nieruchomości do podziału

Zawiadamiam, że:

w dniu **12.11.2021r.** o godzinie **9:30** w miejscowości **Koniecpol ul. Przedmieście Koniawy na działce 1946** zostaną przeprowadzone czynności w celu ustalenia przebiegu oraz przyjęcia granic nieruchomości do podziału oznaczonej zgodnie z operatem ewidencyjnym prowadzonym przez Starostę Powiatu Częstochowskiego numerem **7098** położonej w obrębie **Koniecpol z działką 1946 obręb Drochlin.**

Podstawy prawne:

§ 37-39 rozporządzenia z dnia 29 marca 2010 r. Ministra Rozwoju Regionalnego i Budownictwa. w sprawie ewidencji gruntów i budynków (tj.Dz.U. z 2019 r. poz.393)

Rozporządzenie Ministra Rozwoju z dnia 18 sierpnia 2020 roku w sprawie standardów technicznych wykonywania geodezyjnych pomiarów sytuacyjnych i wysokościowych oraz opracowywania i przekazywania wyników tych pomiarów do państwowego zasobu geodezyjnego i kartograficznego

Rozporządzenie z dnia 7 grudnia 2004r. w sprawie sposobu i trybu dokonywania podziałów nieruchomości

POUCZENIE

1. Udział w tych czynnościach leży w interesie podmiotów zawiadomionych.
2. W celu umożliwienia ustalenia tożsamości osoby deklarującej swój udział w czynnościach ustalenia granic osoba ta powinna posiadać dokument umożliwiający na jej identyfikację. Osoba reprezentująca osobę zawiadomioną powinna dodatkowo posiadać pisemne pełnomocnictwo.
3. Nieusprawiedliwione nie wzięcie udziału w czynnościach ustalenia granic nie będzie stanowić przeszkody do ich przeprowadzenia.

„GEOLEX”
USŁUGI GEODEZYJNE
42-200 Częstochowa, ul. Dąbrowskiego 4

Jan Stachurski
GEOLEX SP. z o.o.
CZĘSTOCHOWA

„GEOLEX” Usługi Geodezyjne
inż. Jan Stachurski
ul. Dąbrowskiego 4 42- 200 Częstochowa
tel. 34 360 50 08

GK.6642.3.3690.2021
Częstochowa 08.10.2021

Mieczysław Palka

Z A W I A D O M I E N I E
czynnościach podjętych w celu ustalenia przebiegu granic działek ewidencyjnych,
przyjęcia granic nieruchomości do podziału

Zawiadamiam, że:

w dniu **12.11.2021r.** o godzinie **9:30** w miejscowości **Konieczpol ul. Przedmieście Koniawy na działce 1946** zostaną przeprowadzone czynności w celu ustalenia przebiegu oraz przyjęcia granic nieruchomości do podziału oznaczonej zgodnie z operatem ewidencyjnym prowadzonym przez Starostę Powiatu Częstochowskiego numerem **7098** położonej w obrębie **Konieczpol z działką 1946 obręb Drochlin.**

Podstawy prawne:

§ 37-39 rozporządzenia z dnia 29 marca 2010 r. Ministra Rozwoju Regionalnego i Budownictwa, w sprawie ewidencji gruntów i budynków (tj.Dz.U. z 2019 r. poz.393)

Rozporządzenie Ministra Rozwoju z dnia 18 sierpnia 2020 roku w sprawie standardów technicznych wykonywania geodezyjnych pomiarów sytuacyjnych i wysokościowych oraz opracowywania i przekazywania wyników tych pomiarów do państwowego zasobu geodezyjnego i kartograficznego

Rozporządzenie z dnia 7 grudnia 2004r. w sprawie sposobu i trybu dokonywania podziałów nieruchomości

POUCZENIE

- 1.Udział w tych czynnościach leży w interesie podmiotów zawiadomionych.
- 2.W celu umożliwienia ustalenia tożsamości osoby deklarującej swój udział w czynnościach ustalenia granic osoba ta powinna posiadać dokument umożliwiający na jej identyfikację. Osoba reprezentująca osobę zawiadomioną powinna dodatkowo posiadać pisemne pełnomocnictwo.
- 3.Nieusprawiedliwione nie wzięcie udziału w czynnościach ustalenia granic nie będzie stanowić przeszkody do ich przeprowadzenia.


USŁUGI GEODEZYJNE
42-200 Częstochowa, ul. Dąbrowskiego 4

inż. Jan Stachurski
GEODETA UPRAWNIONY
L.S. 0002

„GEOLEX” Usługi Geodezyjne
inż. Jan Stachurski
ul. Dąbrowskiego 4 42- 200 Częstochowa
tel. 34 360 50 08

GK.6642.3.3690.2021
Częstochowa 08.10.2021

Wojciech Palka

Z A W I A D O M I E N I E
czynnościach podjętych w celu ustalenia przebiegu granic działek ewidencyjnych,
przyjęcia granic nieruchomości do podziału

Zawiadamiam, że:

w dniu **12.11.2021r.** o godzinie **9:30** w miejscowości **Konieczpol ul. Przedmieście Koniawy na działce 1946** zostaną przeprowadzone czynności w celu ustalenia przebiegu oraz przyjęcia granic nieruchomości do podziału oznaczonej zgodnie z operatem ewidencyjnym prowadzonym przez Starostę Powiatu Częstochowskiego numerem **7098** położonej w obrębie **Konieczpol z działką 1946 obręb Drochlin.**

Podstawy prawne:

§ 37-39 rozporządzenia z dnia 29 marca 2010 r. Ministra Rozwoju Regionalnego i Budownictwa. w sprawie ewidencji gruntów i budynków (tj.Dz.U. z 2019 r. poz.393)

Rozporządzenie Ministra Rozwoju z dnia 18 sierpnia 2020 roku w sprawie standardów technicznych wykonywania geodezyjnych pomiarów sytuacyjnych i wysokościowych oraz opracowywania i przekazywania wyników tych pomiarów do państwowego zasobu geodezyjnego i kartograficznego

Rozporządzenie z dnia 7 grudnia 2004r. w sprawie sposobu i trybu dokonywania podziałów nieruchomości

POUCZENIE

- 1.Udział w tych czynnościach leży w interesie podmiotów zawiadomionych.
- 2.W celu umożliwienia ustalenia tożsamości osoby deklarującej swój udział w czynnościach ustalenia granic osoba ta powinna posiadać dokument umożliwiający na jej identyfikację. Osoba reprezentująca osobę zawiadomioną powinna dodatkowo posiadać pisemne pełnomocnictwo.
- 3.Nieusprawiedliwione nie wzięcie udziału w czynnościach ustalenia granic nie będzie stanowić przeszkody do ich przeprowadzenia.

„GEOLEX”
USŁUGI GEODEZYJNE
42-200 Częstochowa ul. Dąbrowskiego 4

inż. Jan Stachurski
GEODETA UPRAWNIENY
2008.11.17.0002

„GEOLEX” Usługi Geodezyjne
inż. Jan Stachurski
ul. Dąbrowskiego 4 42- 200 Częstochowa
tel. 34 360 50 08

GK.6642.3.3690.2021
Częstochowa 08.10.2021

Stanisław Rał

Z A W I A D O M I E N I E
czynnościach podjętych w celu ustalenia przebiegu granic działek ewidencyjnych,
przyjęcia granic nieruchomości do podziału

Zawiadamiam, że:

w dniu **12.11.2021r.** o godzinie **9:30** w miejscowości **Konieczpol ul. Przedmieście Koniawy na działce 1946** zostaną przeprowadzone czynności w celu ustalenia przebiegu oraz przyjęcia granic nieruchomości do podziału oznaczonej zgodnie z operatem ewidencyjnym prowadzonym przez Starostę Powiatu Częstochowskiego numerem **7098** położonej w obrębie **Konieczpol** z działką **1946** obręb **Drochlin**.

Podstawy prawne:


§ 37-39 rozporządzenia z dnia 29 marca 2010 r. Ministra Rozwoju Regionalnego i Budownictwa. w sprawie ewidencji gruntów i budynków (tj.Dz.U. z 2019 r. poz.393)

Rozporządzenie Ministra Rozwoju z dnia 18 sierpnia 2020 roku w sprawie standardów technicznych wykonywania geodezyjnych pomiarów sytuacyjnych i wysokościowych oraz opracowywania i przekazywania wyników tych pomiarów do państwowego zasobu geodezyjnego i kartograficznego

Rozporządzenie z dnia 7 grudnia 2004r. w sprawie sposobu i trybu dokonywania podziałów nieruchomości

POUCZENIE

- 1.Udział w tych czynnościach leży w interesie podmiotów zawiadomionych.
- 2.W celu umożliwienia ustalenia tożsamości osoby deklarującej swój udział w czynnościach ustalenia granic osoba ta powinna posiadać dokument umożliwiający na jej identyfikację. Osoba reprezentująca osobę zawiadomioną powinna dodatkowo posiadać pisemne pełnomocnictwo.
- 3.Nieusprawiedliwione nie wzięcie udziału w czynnościach ustalenia granic nie będzie stanowić przeszkody do ich przeprowadzenia.

GEOLEX
USŁUGI GEODEZYJNE
42-200 Częstochowa, ul. Dąbrowskiego 4

inż. Jan Stachurski
Geodeta Wykwalifikowany
Lp. 117/2002

„GEOLEX” Usługi Geodezyjne
inż. Jan Stachurski
ul. Dąbrowskiego 4 42- 200 Częstochowa
tel. 34 360 50 08

GK.6642.3.3690.2021
Częstochowa 08.10.2021

Franciszek S-Cy Gąsiorowski

Z A W I A D O M I E N I E

**czynnościach podjętych w celu ustalenia przebiegu granic działek ewidencyjnych,
przyjęcia granic nieruchomości do podziału**

Zawiadamiam, że:

w dniu **12.11.2021r.** o godzinie **9:30** w miejscowości **Konieczpol ul. Przedmieście Koniawy** na działce **1946** zostaną przeprowadzone czynności w celu ustalenia przebiegu oraz przyjęcia granic nieruchomości do podziału oznaczonej zgodnie z operatem ewidencyjnym prowadzonym przez Starostę Powiatu Częstochowskiego numerem **7098** położonej w obrębie **Konieczpol z działką 1946 obręb Drochlin.**

Podstawy prawne:

§ 37-39 rozporządzenia z dnia 29 marca 2010 r. Ministra Rozwoju Regionalnego i Budownictwa. w sprawie ewidencji gruntów i budynków (tj.Dz.U. z 2019 r. poz.393)

Rozporządzenie Ministra Rozwoju z dnia 18 sierpnia 2020 roku w sprawie standardów technicznych wykonywania geodezyjnych pomiarów sytuacyjnych i wysokościowych oraz opracowywania i przekazywania wyników tych pomiarów do państwowego zasobu geodezyjnego i kartograficznego

Rozporządzenie z dnia 7 grudnia 2004r. w sprawie sposobu i trybu dokonywania podziałów nieruchomości

POUCZENIE

1.Udział w tych czynnościach leży w interesie podmiotów zawiadomionych.

2.W celu umożliwienia ustalenia tożsamości osoby deklarującej swój udział w czynnościach ustalenia granic osoba ta powinna posiadać dokument umożliwiający na jej identyfikację. Osoba reprezentująca osobę zawiadomioną powinna dodatkowo posiadać pisemne pełnomocnictwo.

3.Nieusprawiedliwione nie wzięcie udziału w czynnościach ustalenia granic nie będzie stanowić przeszkody do ich przeprowadzenia.

„GEOLEX”
USŁUGI GEODEZYJNE
ul. Dąbrowskiego 4
42-200 Częstochowa
inż. Jan Stachurski
tel. 34 360 50 08

„GEOLEX” Usługi Geodezyjne
inż. Jan Stachurski
ul. Dąbrowskiego 4 42- 200 Częstochowa
tel. 34 360 50 08

GK.6642.3.3690.2021
Częstochowa 08.10.2021

Katarzyna Stępień

Z A W I A D O M I E N I E
czynnościach podjętych w celu ustalenia przebiegu granic działek ewidencyjnych,
przyjęcia granic nieruchomości do podziału

Zawiadamiam, że:

w dniu **12.11.2021r.** o godzinie **9:30** w miejscowości **Konieczpol ul. Przedmieście Koniawy na działce 1946** zostaną przeprowadzone czynności w celu ustalenia przebiegu oraz przyjęcia granic nieruchomości do podziału oznaczonej zgodnie z operatem ewidencyjnym prowadzonym przez Starostę Powiatu Częstochowskiego numerem **7098** położonej w obrębie **Konieczpol z działką 1946 obręb Drochlin.**

Podstawy prawne:

§ 37-39 rozporządzenia z dnia 29 marca 2010 r. Ministra Rozwoju Regionalnego i Budownictwa. w sprawie ewidencji gruntów i budynków (tj.Dz.U. z 2019 r. poz.393)

Rozporządzenie Ministra Rozwoju z dnia 18 sierpnia 2020 roku w sprawie standardów technicznych wykonywania geodezyjnych pomiarów sytuacyjnych i wysokościowych oraz opracowywania i przekazywania wyników tych pomiarów do państwowego zasobu geodezyjnego i kartograficznego

Rozporządzenie z dnia 7 grudnia 2004r. w sprawie sposobu i trybu dokonywania podziałów nieruchomości

POUCZENIE

1.Udział w tych czynnościach leży w interesie podmiotów zawiadomionych.

2.W celu umożliwienia ustalenia tożsamości osoby deklarującej swój udział w czynnościach ustalenia granic osoba ta powinna posiadać dokument umożliwiający na jej identyfikację. Osoba reprezentująca osobę zawiadomioną powinna dodatkowo posiadać pisemne pełnomocnictwo.

3.Nieusprawiedliwione nie wzięcie udziału w czynnościach ustalenia granic nie będzie stanowić przeszkody do ich przeprowadzenia.

GEOLEX
USŁUGI GEODEZYJNE
42-200 Częstochowa, ul. Dąbrowskiego 4
inż. Jan Stachurski
Członek Izby Geodety w Częstochowie

„GEOLEX” Usługi Geodezyjne
inż. Jan Stachurski
ul. Dąbrowskiego 4 42- 200 Częstochowa
tel. 34 360 50 08

GK.6642.3.3690.2021
Częstochowa 08.10.2021

Michał Stępień

Z A W I A D O M I E N I E
czynnościach podjętych w celu ustalenia przebiegu granic działek ewidencyjnych,
przyjęcia granic nieruchomości do podziału

Zawiadamiam, że:

w dniu **12.11.2021r.** o godzinie **9:30** w miejscowości **Konieczpol ul. Przedmieście Koniawy na działce 1946** zostaną przeprowadzone czynności w celu ustalenia przebiegu oraz przyjęcia granic nieruchomości do podziału oznaczonej zgodnie z operatem ewidencyjnym prowadzonym przez Starostę Powiatu Częstochowskiego numerem **7098** położonej w obrębie **Konieczpol z działką 1946 obręb Drochlin.**

Podstawy prawne:

§ 37-39 rozporządzenia z dnia 29 marca 2010 r. Ministra Rozwoju Regionalnego i Budownictwa. w sprawie ewidencji gruntów i budynków (tj.Dz.U. z 2019 r. poz.393)
Rozporządzenie Ministra Rozwoju z dnia 18 sierpnia 2020 roku w sprawie standardów technicznych wykonywania geodezyjnych pomiarów sytuacyjnych i wysokościowych oraz opracowywania i przekazywania wyników tych pomiarów do państwowego zasobu geodezyjnego i kartograficznego
Rozporządzenie z dnia 7 grudnia 2004r. w sprawie sposobu i trybu dokonywania podziałów nieruchomości

POUCZENIE

- 1.Udział w tych czynnościach leży w interesie podmiotów zawiadomionych.
- 2.W celu umożliwienia ustalenia tożsamości osoby deklarującej swój udział w czynnościach ustalenia granic osoba ta powinna posiadać dokument umożliwiający na jej identyfikację. Osoba reprezentująca osobę zawiadomioną powinna dodatkowo posiadać pisemne pełnomocnictwo.
- 3.Nieusprawiedliwione nie wzięcie udziału w czynnościach ustalenia granic nie będzie stanowić przeszkody do ich przeprowadzenia.

USŁUGI GEODEZYJNE
42-200 Częstochowa, ul. Dąbrowskiego 4

inż. Jan Stachurski
GEOLEX SP. z o.o.
42-200

„GEOLEX” Usługi Geodezyjne
inż. Jan Stachurski
ul. Dąbrowskiego 4 42- 200 Częstochowa
tel. 34 360 50 08

GK.6642.3.3690.2021
Częstochowa 08.10.2021

Tadeusz Stępień

Z A W I A D O M I E N I E
czynnościach podjętych w celu ustalenia przebiegu granic działek ewidencyjnych,
przyjęcia granic nieruchomości do podziału

Zawiadamiam, że:

w dniu **12.11.2021r.** o godzinie **9:30** w miejscowości **Koniecpol ul. Przedmieście Koniawy** na działce **1946** zostaną przeprowadzone czynności w celu ustalenia przebiegu oraz przyjęcia granic nieruchomości do podziału oznaczonej zgodnie z operatem ewidencyjnym prowadzonym przez Starostę Powiatu Częstochowskiego numerem **7098** położonej w obrębie **Koniecpol z działką 1946 obręb Drochlin.**

Podstawy prawne:

§ 37-39 rozporządzenia z dnia 29 marca 2010 r. Ministra Rozwoju Regionalnego i Budownictwa, w sprawie ewidencji gruntów i budynków (tj.Dz.U. z 2019 r. poz.393)

Rozporządzenie Ministra Rozwoju z dnia 18 sierpnia 2020 roku w sprawie standardów technicznych wykonywania geodezyjnych pomiarów sytuacyjnych i wysokościowych oraz opracowywania i przekazywania wyników tych pomiarów do państwowego zasobu geodezyjnego i kartograficznego


Rozporządzenie z dnia 7 grudnia 2004r. w sprawie sposobu i trybu dokonywania podziałów nieruchomości

POUCZENIE

1.Udział w tych czynnościach leży w interesie podmiotów zawiadomionych.

2.W celu umożliwienia ustalenia tożsamości osoby deklarującej swój udział w czynnościach ustalenia granic osoba ta powinna posiadać dokument umożliwiający na jej identyfikację. Osoba reprezentująca osobę zawiadomioną powinna dodatkowo posiadać pisemne pełnomocnictwo.

3.Nieusprawiedliwione nie wzięcie udziału w czynnościach ustalenia granic nie będzie stanowiło przeszkody do ich przeprowadzenia.


USŁUGI GEODEZYJNE
42-200 Częstochowa, ul. Dąbrowskiego 4
inż. Jan Stachurski
GEOLEX Usługi Geodezyjne
42-200 Częstochowa

„GEOLEX” Usługi Geodezyjne
inż. Jan Stachurski
ul. Dąbrowskiego 4 42- 200 Częstochowa
tel. 34 360 50 08

GK.6642.3.3690.2021
Częstochowa 08.10.2021

Władysław Stępień

Z A W I A D O M I E N I E
czynnościach podjętych w celu ustalenia przebiegu granic działek ewidencyjnych,
przyjęcia granic nieruchomości do podziału

Zawiadamiam, że:

w dniu **12.11.2021r.** o godzinie **9:30** w miejscowości **Koniecpol ul. Przedmieście Koniawy na działce 1946** zostaną przeprowadzone czynności w celu ustalenia przebiegu oraz przyjęcia granic nieruchomości do podziału oznaczonej zgodnie z operatem ewidencyjnym prowadzonym przez Starostę Powiatu Częstochowskiego numerem **7098** położonej w obrębie **Koniecpol z działką 1946 obręb Drochlin.**

Podstawy prawne:

§ 37-39 rozporządzenia z dnia 29 marca 2010 r. Ministra Rozwoju Regionalnego i Budownictwa. w sprawie ewidencji gruntów i budynków (tj.Dz.U. z 2019 r. poz.393)

Rozporządzenie Ministra Rozwoju z dnia 18 sierpnia 2020 roku w sprawie standardów technicznych wykonywania geodezyjnych pomiarów sytuacyjnych i wysokościowych oraz opracowywania i przekazywania wyników tych pomiarów do państwowego zasobu geodezyjnego i kartograficznego

Rozporządzenie z dnia 7 grudnia 2004r. w sprawie sposobu i trybu dokonywania podziałów nieruchomości

POUCZENIE

1.Udział w tych czynnościach leży w interesie podmiotów zawiadomionych.

2.W celu umożliwienia ustalenia tożsamości osoby deklarującej swój udział w czynnościach ustalenia granic osoba ta powinna posiadać dokument umożliwiający na jej identyfikację. Osoba reprezentująca osobę zawiadomioną powinna dodatkowo posiadać pisemne pełnomocnictwo.

3.Nieusprawiedliwione nie wzięcie udziału w czynnościach ustalenia granic nie będzie stanowić przeszkody do ich przeprowadzenia.

„GEOLEX”
USŁUGI GEODEZYJNE
Częstochowa, ul. Dąbrowskiego 4

Jan Stachurski
inż. Jan Stachurski
Częstochowa, ul. Dąbrowskiego 4
34 360 50 08

„GEOLEX” Usługi Geodezyjne
inż. Jan Stachurski
ul. Dąbrowskiego 4 42- 200 Częstochowa
tel. 34 360 50 08

GK.6642.3.3690.2021
Częstochowa 08.10.2021

Stefan Świątek

Z A W I A D O M I E N I E
czynnościach podjętych w celu ustalenia przebiegu granic działek ewidencyjnych,
przyjęcia granic nieruchomości do podziału

Zawiadamiam, że:

w dniu **12.11.2021r.** o godzinie **9:30** w miejscowości **Koniecpol ul. Przedmieście Koniawy na działce 1946** zostaną przeprowadzone czynności w celu ustalenia przebiegu oraz przyjęcia granic nieruchomości do podziału oznaczonej zgodnie z operatem ewidencyjnym prowadzonym przez Starostę Powiatu Częstochowskiego numerem **7098** położonej w obrębie **Koniecpol z działką 1946 obręb Drochlin.**

Podstawy prawne:

§ 37-39 rozporządzenia z dnia 29 marca 2010 r. Ministra Rozwoju Regionalnego i Budownictwa. w sprawie ewidencji gruntów i budynków (tj.Dz.U. z 2019 r. poz.393)

Rozporządzenie Ministra Rozwoju z dnia 18 sierpnia 2020 roku w sprawie standardów technicznych wykonywania geodezyjnych pomiarów sytuacyjnych i wysokościowych oraz opracowywania i przekazywania wyników tych pomiarów do państwowego zasobu geodezyjnego i kartograficznego

Rozporządzenie z dnia 7 grudnia 2004r. w sprawie sposobu i trybu dokonywania podziałów nieruchomości

POUCZENIE

1.Udział w tych czynnościach leży w interesie podmiotów zawiadomionych.

2.W celu umożliwienia ustalenia tożsamości osoby deklarującej swój udział w czynnościach ustalenia granic osoba ta powinna posiadać dokument umożliwiający na jej identyfikację. Osoba reprezentująca osobę zawiadomioną powinna dodatkowo posiadać pisemne pełnomocnictwo.

3.Nieusprawiedliwione nie wzięcie udziału w czynnościach ustalenia granic nie będzie stanowiło przeszkody do ich przeprowadzenia.

USŁUGI GEODEZYJNE
42-200 Częstochowa, ul. Dąbrowskiego 4

inż. Jan Stachurski
Członek Izby Geodetów
42-200 Częstochowa

„GEOLEX” Usługi Geodezyjne
inż. Jan Stachurski
ul. Dąbrowskiego 4 42- 200 Częstochowa
tel. 34 360 50 08

GK.6642.3.3690.2021
Częstochowa 08.10.2021

Daniel Złotorowicz

Z A W I A D O M I E N I E
czynnościach podjętych w celu ustalenia przebiegu granic działek ewidencyjnych,
przyjęcia granic nieruchomości do podziału

Zawiadamiam, że:

w dniu **12.11.2021r.** o godzinie **9:30** w miejscowości **Konieczpol ul. Przedmieście Koniawy** na działce **1946** zostaną przeprowadzone czynności w celu ustalenia przebiegu oraz przyjęcia granic nieruchomości do podziału oznaczonej zgodnie z operatem ewidencyjnym prowadzonym przez Starostę Powiatu Częstochowskiego numerem **7098** położonej w obrębie **Konieczpol z działką 1946 obręb Drochlin.**

Podstawy prawne:

§ 37-39 rozporządzenia z dnia 29 marca 2010 r. Ministra Rozwoju Regionalnego i Budownictwa, w sprawie ewidencji gruntów i budynków (tj. Dz.U. z 2019 r. poz.393)

Rozporządzenie Ministra Rozwoju z dnia 18 sierpnia 2020 roku w sprawie standardów technicznych wykonywania geodezyjnych pomiarów sytuacyjnych i wysokościowych oraz opracowywania i przekazywania wyników tych pomiarów do państwowego zasobu geodezyjnego i kartograficznego


Rozporządzenie z dnia 7 grudnia 2004r. w sprawie sposobu i trybu dokonywania podziałów nieruchomości

POUCZENIE

1. Udział w tych czynnościach leży w interesie podmiotów zawiadomionych.

2. W celu umożliwienia ustalenia tożsamości osoby deklarującej swój udział w czynnościach ustalenia granic osoba ta powinna posiadać dokument umożliwiający na jej identyfikację. Osoba reprezentująca osobę zawiadomioną powinna dodatkowo posiadać pisemne pełnomocnictwo.

3. Nieusprawiedliwione nie wzięcie udziału w czynnościach ustalenia granic nie będzie stanowiło przeszkody do ich przeprowadzenia.


USŁUGI GEODEZYJNE
inż. Jan Stachurski
ul. Dąbrowskiego 4
42-200 Częstochowa
tel. 34 360 50 08

„GEOLEX” Usługi Geodezyjne
inż. Jan Stachurski
ul. Dąbrowskiego 4 42- 200 Częstochowa
tel. 34 360 50 08

GK.6642.3.3690.2021
Częstochowa 08.10.2021

Leon Zymek

Z A W I A D O M I E N I E
czynnościach podjętych w celu ustalenia przebiegu granic działek ewidencyjnych,
przyjęcia granic nieruchomości do podziału

Zawiadamiam, że:

w dniu **12.11.2021r.** o godzinie **9:30** w miejscowości **Konieczpol ul. Przedmieście Koniawy na działce 1946** zostaną przeprowadzone czynności w celu ustalenia przebiegu oraz przyjęcia granic nieruchomości do podziału oznaczonej zgodnie z operatem ewidencyjnym prowadzonym przez Starostę Powiatu Częstochowskiego numerem **7098** położonej w obrębie **Konieczpol z działką 1946 obręb Drochlin.**

Podstawy prawne:

§ 37-39 rozporządzenia z dnia 29 marca 2010 r. Ministra Rozwoju Regionalnego i Budownictwa. w sprawie ewidencji gruntów i budynków (tj.Dz.U. z 2019 r. poz.393)

Rozporządzenie Ministra Rozwoju z dnia 18 sierpnia 2020 roku w sprawie standardów technicznych wykonywania geodezyjnych pomiarów sytuacyjnych i wysokościowych oraz opracowywania i przekazywania wyników tych pomiarów do państwowego zasobu geodezyjnego i kartograficznego

Rozporządzenie z dnia 7 grudnia 2004r. w sprawie sposobu i trybu dokonywania podziałów nieruchomości

POUCZENIE

1.Udział w tych czynnościach leży w interesie podmiotów zawiadomionych.

2.W celu umożliwienia ustalenia tożsamości osoby deklarującej swój udział w czynnościach ustalenia granic osoba ta powinna posiadać dokument umożliwiający na jej identyfikację. Osoba reprezentująca osobę zawiadomioną powinna dodatkowo posiadać pisemne pełnomocnictwo.

3.Nieusprawiedliwione nie wzięcie udziału w czynnościach ustalenia granic nie będzie stanowiło przeszkody do ich przeprowadzenia.

„GEOLEX”
USŁUGI GEODEZYJNE
42-200 Częstochowa, ul. Dąbrowskiego 4

inż. Jan Stachurski
inżynier geodezyjny

„GEOLEX” Usługi Geodezyjne
inż. Jan Stachurski
ul. Dąbrowskiego 4 42- 200 Częstochowa
tel. 34 360 50 08

GK.6642.3.3690.2021
Częstochowa 08.10.2021

Helena Żmuda

Z A W I A D O M I E N I E
czynnościach podjętych w celu ustalenia przebiegu granic działek ewidencyjnych,
przyjęcia granic nieruchomości do podziału

Zawiadamiam, że:

w dniu **12.11.2021r.** o godzinie **9:30** w miejscowości **Konieczpol ul. Przedmieście Koniawy na działce 1946** zostaną przeprowadzone czynności w celu ustalenia przebiegu oraz przyjęcia granic nieruchomości do podziału oznaczonej zgodnie z operatem ewidencyjnym prowadzonym przez Starostę Powiatu Częstochowskiego numerem **7098** położonej w obrębie **Konieczpol z działką 1946 obręb Drochlin.**

Podstawy prawne:

§ 37-39 rozporządzenia z dnia 29 marca 2010 r. Ministra Rozwoju Regionalnego i Budownictwa. w sprawie ewidencji gruntów i budynków (tj.Dz.U. z 2019 r. poz.393)

Rozporządzenie Ministra Rozwoju z dnia 18 sierpnia 2020 roku w sprawie standardów technicznych wykonywania geodezyjnych pomiarów sytuacyjnych i wysokościowych oraz opracowywania i przekazywania wyników tych pomiarów do państwowego zasobu geodezyjnego i kartograficznego

Rozporządzenie z dnia 7 grudnia 2004r. w sprawie sposobu i trybu dokonywania podziałów nieruchomości

POUCZENIE

1.Udział w tych czynnościach leży w interesie podmiotów zawiadomionych.

2.W celu umożliwienia ustalenia tożsamości osoby deklarującej swój udział w czynnościach ustalenia granic osoba ta powinna posiadać dokument umożliwiający na jej identyfikację. Osoba reprezentująca osobę zawiadomioną powinna dodatkowo posiadać pisemne pełnomocnictwo.

3.Nieusprawiedliwione nie wzięcie udziału w czynnościach ustalenia granic nie będzie stanowiło przeszkody do ich przeprowadzenia.

„GEOLEX”
USŁUGI GEODEZYJNE
42-200 Częstochowa, ul. Dąbrowskiego 4

inż. Jan Stachurski
GEODEZJA I PRAWNICTWO
KADRA nr 0002